



Администрация Пермского муниципального округа Пермского края
Комитет имущественных отношений

РАСПОРЯЖЕНИЕ

14.11.2024

№ 3880

О внесении изменений в распоряжение комитета имущественных отношений администрации Пермского муниципального округа от 16.10.2024 № 3518 «Об установлении публичного сервитута на часть земельных участков»

В соответствии со ст. 23, гл. V.7 Земельного кодекса Российской Федерации, Федеральным законом от 25.10.2001 № 137-ФЗ «О введении в действие Земельного кодекса Российской Федерации», пп. 3.2.5 п. 3.2 разд. 3 Положения о комитете имущественных отношений администрации Пермского муниципального округа, утвержденного решением Думы Пермского муниципального округа Пермского края от 29.11.2022 № 48, на основании ходатайства публичного акционерного общества «Россети Урал» (ИНН 6671163413, ОГРН 1056604000970) (далее - ПАО «Россети Урал») от 30.10.2024 № 15291:

1. Внести в распоряжение комитета имущественных отношений администрации Пермского муниципального округа от 16.10.2024 № 3518 «Об установлении публичного сервитута на часть земельных участков» (далее – Распоряжение) следующие изменения:

1.1. пункт 1 Распоряжения изложить в следующей редакции:

«1. Установить в интересах ПАО «Россети Урал» публичный сервитут общей площадью 276 кв.м на часть земельных участков:

- с кадастровым номером 59:32:0000000:14123 (78 кв.м), расположенный по адресу: Пермский край, Пермский район, Фроловское сельское поселение;

- с кадастровым номером 59:32:3430001:995 (1 кв.м), расположенный по адресу: Пермский край, Пермский р-н, Фроловское с/п, с. Фролы, ул. Березовая роща, д. 7;

- с кадастровым номером 59:32:0000000:5 (197 кв.м), расположенный по адресу: Пермский край, р-н Пермский.

Цель: Эксплуатации объекта электросетевого хозяйства «ВЛ-10 кВ Транзит 9 ПС Бахаревка».

Срок: 49 лет.»;

1.2. пункт 5 Распоряжения изложить в следующей редакции:

«5. Плата за публичный сервитут устанавливается в соответствии с Федеральным законом от 29.07.1998 № 135-ФЗ (ред. от 19.12.2022) «Об оценочной деятельности в Российской Федерации» и методическими рекомендациями, утверждёнными приказом Минэкономразвития России от 04.06.2019 № 321.»;

1.3. приложение № 1 к Распоряжению изложить в новой редакции, согласно приложению 1 к настоящему распоряжению;

1.4. приложение № 2 к Распоряжению оставить без изменений;

1.5. приложение № 3 к Распоряжению считать утратившим силу.

2. Комитету имущественных отношений администрации Пермского муниципального округа в течение 5 рабочих дней со дня подписания настоящего распоряжения:

2.1. направить настоящее распоряжение в Управление Федеральной службы государственной регистрации, кадастра и картографии по Пермскому краю;

2.2. направить настоящее распоряжение в ПАО «Россети Урал»;

2.3. разместить настоящее распоряжение на официальном сайте Пермского муниципального округа в информационно-телекоммуникационной сети «Интернет» (www.permokrug.ru).

3. ПАО «Россети Урал» привести земельные участки в состояние пригодное для использования в соответствии с разрешенным использованием в срок не позднее 3 (трех) месяцев после завершения строительства инженерного сооружения, для размещения которого был установлен публичный сервитут.

4. Настоящее распоряжение вступает в силу со дня его подписания.

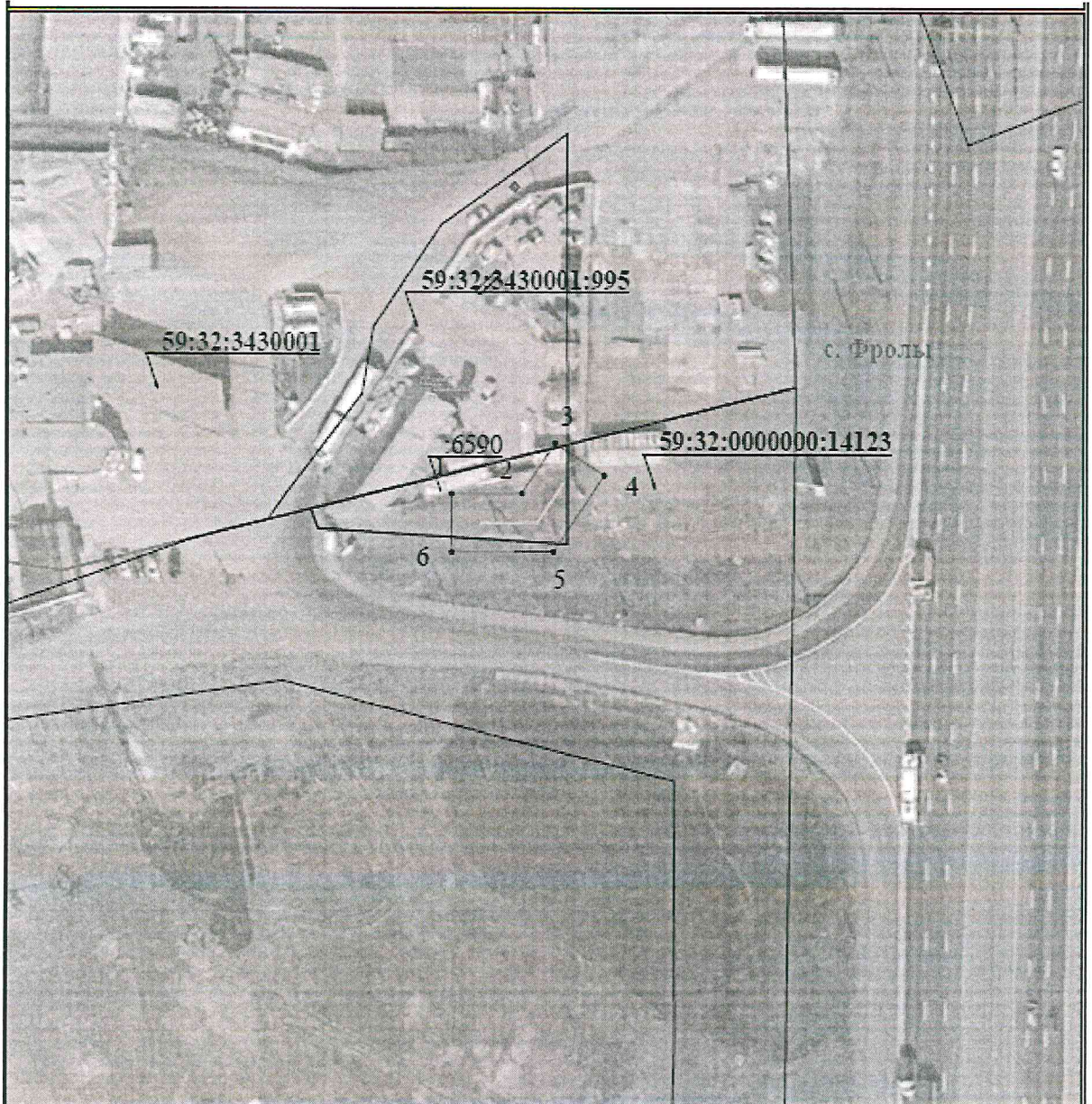
5. Контроль исполнения распоряжения возлагаю на себя.

И.о. председателя комитета











М.В. Королева

СХЕМА РАСПОЛОЖЕНИЯ ГРАНИЦ ПУБЛИЧНОГО СЕРВИТУТА
«ВЛ-10 кВ Транзит 9 ПС Бахаревка»



Используемые условные знаки и обозначения:

Масштаб 1:1000

	- обозначение характерной точки границы устанавливаемого публичного сервитута		с. Фролы	- наименование населенного пункта
	- границы земельных участков, попадающих в зону публичного сервитута			- ось линии, контур объекта
	- граница кадастрового квартала			- граница устанавливаемого публичного сервитута
	- номер кадастрового квартала			
	- кадастровый номер земельного участка			